










Uppgifterna kommer från kommunens primärkarta.  
 Avvikelser kan förekomma då ingen inmätning skett på plats

GRANHÄLL 9  
 Stocksund

Karta för bergvärmeansökan  
 Koordinatssystem: SWEREF 99 18 00  
 Höjdsystem: RH 2000

Datum: 2021-12-28 Skala: 1:400 Ark: A4

### Teckenförklaring

-  Byggnad, takkontur
-  Fastighetsgräns
-  Vägkant
-  Höjdkurva
-  Gemensamhetsanläggning
-  Officialservitut
-  Ledningsrätt
-  Skyddszon, Käppalatunneln
-  Energibrunn med riktningvisare



**DANDERYDS KOMMUN**  
 Miljö- och stadsbyggnadskontoret